

เลขที่ 16973  
วันที่ 24 ส.ค. 2563  
เวลา 15:10

เลขที่รับ 5/24  
วันที่ 20 ส.ค. 2563  
เวลา 11:00

**บันทึกข้อความ**

ส่วนราชการ คณะสาธารณสุขศาสตร์ มหาวิทยาลัยขอนแก่น โทร.096-9147422 42819

ที่ มข 660301.9.6/ 130 วันที่ ๒ สิงหาคม 2563

เรื่อง ขออนุมัติจัดอบรมและขออนุมัติให้ผู้เข้าร่วมอบรมเข้าร่วมได้โดยไม่ถือเป็นวันลา พร้อมทั้งมีสิทธิ์เบิกค่าใช้จ่ายต่าง ๆ 6219 ตามระเบียบของทางราชการ

เรียน รองอธิการบดีฝ่ายวิจัยและบัณฑิตศึกษา ผ่านคณบดีคณะสาธารณสุขศาสตร์

เลขที่รับ 20  
วันที่ 20 ส.ค. 2563  
เวลา 15:48

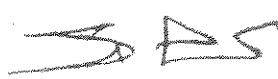
ด้วย คณะสาธารณสุขศาสตร์ มหาวิทยาลัยขอนแก่น ได้จัดทำโครงการฝึกอบรมเชิงปฏิบัติการหลักสูตร “เทคนิคการประยุกต์ใช้ข้อมูลที่รับจากกรมที่ดินในการจัดทำแผนที่ภาษี การสำรวจข้อมูลภาคสนาม การจัดทำทะเบียนทรัพย์สินด้วยโปรแกรม LTAXGIS และ LTAX3000 ให้ง่าย สำเร็จและใช้งานได้จริง เพื่อรองรับการจัดเก็บภาษีที่ดินและสิ่งปลูกสร้างปี 2564” จำนวน 12 รุ่นดังต่อไปนี้

- |  |                                       |
|--|---------------------------------------|
| รุ่นที่ 1 วันที่ 27 – 30 ตุลาคม 2563     | ณ โรงแรมໄໝະ อําเภอมือง จังหวัดขอนแก่น |
| รุ่นที่ 2 วันที่ 24 – 27 พฤศจิกายน 2563  | ณ โรงแรมໄໝະ อําเภอมือง จังหวัดขอนแก่น |
| รุ่นที่ 3 วันที่ 22 – 25 ธันวาคม 2563    | ณ โรงแรมໄໝະ อําเภอมือง จังหวัดขอนแก่น |
| รุ่นที่ 4 วันที่ 19 – 22 มกราคม 2564     | ณ โรงแรมໄໝະ อําเภอมือง จังหวัดขอนแก่น |
| รุ่นที่ 5 วันที่ 23 – 26 กุมภาพันธ์ 2564 | ณ โรงแรมໄໝະ อําเภอมือง จังหวัดขอนแก่น |
| รุ่นที่ 6 วันที่ 23 – 26 มีนาคม 2564     | ณ โรงแรมໄໝະ อําเภอมือง จังหวัดขอนแก่น |
| รุ่นที่ 7 วันที่ 20 – 23 เมษายน 2564     | ณ โรงแรมໄໝະ อําเภอมือง จังหวัดขอนแก่น |
| รุ่นที่ 8 วันที่ 18 – 21 พฤษภาคม 2564    | ณ โรงแรมໄໝະ อําเภอมือง จังหวัดขอนแก่น |
| รุ่นที่ 9 วันที่ 22 – 25 มิถุนายน 2564   | ณ โรงแรมໄໝະ อําเภอมือง จังหวัดขอนแก่น |
| รุ่นที่ 10 วันที่ 20 – 23 กรกฎาคม 2564   | ณ โรงแรมໄໝະ อําเภอมือง จังหวัดขอนแก่น |
| รุ่นที่ 11 วันที่ 24 – 27 สิงหาคม 2564   | ณ โรงแรมໄໝະ อําเภอมือง จังหวัดขอนแก่น |

ทางคณะสาธารณสุขศาสตร์ จึงใคร่ขออนุมัติจัดฝึกอบรมตามโครงการที่แนบมาพร้อมนี้ โดยเก็บค่าลงทะเบียนจากผู้เข้าอบรม ท่านละ 6,900 บาท (หกพันเก้าร้อยบาทถ้วน)

รวมทั้งขออนุมัติให้ผู้เข้าอบรมสามารถเข้าร่วมได้โดยไม่ถือเป็นวันลาเมื่อได้รับอนุมัติจากผู้บังคับบัญชา และมีสิทธิ์เบิกค่าใช้จ่ายต่างๆได้ตามระเบียบกระทรวงการคลังว่าด้วยค่าใช้จ่ายในการฝึกอบรมของส่วนราชการ พ.ศ. 2549 และ (ฉบับที่ 3) พ.ศ. 2555

จึงเรียนมาเพื่อพิจารณาอนุมัติ



(ผู้ช่วยศาสตราจารย์สมศักดิ์ พิทักษานุรัตน์)

ผู้อำนวยการศูนย์บริการเทคโนโลยีสารสนเทศและสิ่งแวดล้อม


เรียน ผู้อำนวยการกองคลัง  
กองบริหารงานวิจัยได้บันทึกข้อมูลแล้ว

9/๗  
(นางสาวรุชนิช ไสภการะกูล)  
นักจัดการงานทั่วไป


7  
(รองศาสตราจารย์วงศา เล้าหศิริวงศ์)  
คณบดีคณะสาธารณสุขศาสตร์

Kim Wong  
(นายสมหวัง ทองน้ำ)  
รักษาการหัวหน้าศูนย์บริการกองบริหารงานวิจัย  
24 ส.ค. 2563


เรียน รองอธิการบดีฝ่ายวิชาการ มหาวิทยาลัย  
ได้ทราบขอทราบรายละเอียดของ โครงการ เป็นไปตาม  
สภามหา มธ. 1880/57 นพท 1 ของอธิการบดีมหาวิทยาลัยว่าคณะ  
บริหารโครงการนี้จะมี 58 คณะวิชาที่เข้าเรียน  
จัดสอนโดยมี จัดเป็นภาคเรียน 10:15 จัดสอน  
อมวช. ชั้นที่ 1-12 ณ วิทยาลัยฯ ตามที่โรงเรียนอื่นได้ตามโครงการ  
จึงมีนมาเพื่อไปลงพิจารณา หากเห็นชอบโปรดอนุมัติ ที่/น.  
หรือเรียนภาคศึกษาระยะ

  
(นางฐิติรัตน์ นาคิลย์)  
1 ก.ย. 63  
นักวิชาการเงินและบัญชีชำนาญการ  
น. 1 ก.ย. 63  
น. 1 ก.ย. 63

อนุมัติ

  
(ศาสตราจารย์มนตรีชัย ดวงจินดา)  
รองอธิการบดีฝ่ายวิจัยและบัณฑิตศึกษา  
3 ก.ย. 2563

ที่ อว 660301.9.6 / 2870



คณะสาธารณสุขศาสตร์  
มหาวิทยาลัยขอนแก่น  
อำเภอเมืองขอนแก่น  
จังหวัดขอนแก่น 40002

31 สิงหาคม 2563

เรื่อง ขอเชิญส่งบุคลากรเข้ารับการอบรม

เรียน นายกองครุฑปรกครองส่วนท้องถิ่น

- สิ่งที่ส่งมาด้วย 1. เอกสารประชาสัมพันธ์โครงการ 1 ฉบับ  
2. ใบสมัคร/ใบลงทะเบียนเข้าร่วมโครงการ 1 ฉบับ

ด้วย คณะสาธารณสุขศาสตร์ มหาวิทยาลัยขอนแก่น ได้จัดทำโครงการฝึกอบรมเชิงปฏิบัติการหลักสูตร “เทคนิคการประยุกต์ใช้ข้อมูลที่ได้รับจากกรมที่ดินในการจัดทำแผนที่ภาษี การสำรวจข้อมูลภาคสนาม การจัดทำทะเบียนทรัพย์สินด้วยโปรแกรม LTAXGIS และ LTAX3000 ให้ง่าย สำเร็จและใช้งานได้จริง เพื่อรองรับการจัดเก็บภาษีที่ดินและสิ่งปลูกสร้างปี 2563” จำนวน 12 รุ่นดังต่อไปนี้

รุ่นที่ 1 วันที่ 27 - 30 ตุลาคม 2563	ณ โรงแรมโฆะ อำเภอเมือง จังหวัดขอนแก่น
รุ่นที่ 2 วันที่ 24 - 27 พฤศจิกายน 2563	ณ โรงแรมโฆะ อำเภอเมือง จังหวัดขอนแก่น
รุ่นที่ 3 วันที่ 22 - 25 ธันวาคม 2563	ณ โรงแรมโฆะ อำเภอเมือง จังหวัดขอนแก่น
รุ่นที่ 4 วันที่ 19 - 22 มกราคม 2564	ณ โรงแรมโฆะ อำเภอเมือง จังหวัดขอนแก่น
รุ่นที่ 5 วันที่ 23 - 26 กุมภาพันธ์ 2564	ณ โรงแรมโฆะ อำเภอเมือง จังหวัดขอนแก่น
รุ่นที่ 6 วันที่ 23 - 26 มีนาคม 2564	ณ โรงแรมโฆะ อำเภอเมือง จังหวัดขอนแก่น
รุ่นที่ 7 วันที่ 20 - 23 เมษายน 2564	ณ โรงแรมโฆะ อำเภอเมือง จังหวัดขอนแก่น
รุ่นที่ 8 วันที่ 18 - 21 พฤษภาคม 2564	ณ โรงแรมโฆะ อำเภอเมือง จังหวัดขอนแก่น
รุ่นที่ 9 วันที่ 22 - 25 มิถุนายน 2564	ณ โรงแรมโฆะ อำเภอเมือง จังหวัดขอนแก่น
รุ่นที่ 10 วันที่ 20 - 23 กรกฎาคม 2564	ณ โรงแรมโฆะ อำเภอเมือง จังหวัดขอนแก่น
รุ่นที่ 11 วันที่ 24 - 27 สิงหาคม 2564	ณ โรงแรมโฆะ อำเภอเมือง จังหวัดขอนแก่น

โดยเก็บค่าลงทะเบียนจากผู้เข้ารับการอบรม ท่านละ 6,900 บาท (หกพันเก้าร้อยบาทถ้วน) (ไม่รวมค่าที่พักและค่าพาหนะเดินทาง) สอบถามรายละเอียดเพิ่มเติมได้ที่ คณะสาธารณสุขศาสตร์ มหาวิทยาลัยขอนแก่น โดยมอบหมายให้ คุณกัญญาภัค สมปัญญา โทรศัพท์ 096-9147422 (IDLine:khuan914 ) เป็นผู้ประสานงาน และสามารถดาวน์โหลดเอกสารได้ที่ <http://www.ajamveerapong.com/> หรือ Line : ajarnveerapong คุณวีระพงษ์ จำนงพันธ์ โทรศัพท์ 086- 645-1435

จึงเรียนมาเพื่อโปรดพิจารณา และประชาสัมพันธ์ให้บุคลากรเข้าอบรมโครงการดังกล่าว จักขอบคุณยิ่ง

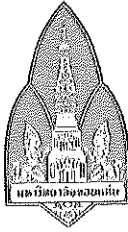
ขอแสดงความนับถือ

ศูนย์บริการเทคโนโลยีสารสนเทศฯและสิ่งแวดล้อม

โทรศัพท์ 096-9147422

Email: kanyaphaksompanya@gmail.com

(รองศาสตราจารย์วงศา เล้าหศิริวงศ์)  
คณบดีคณะสาธารณสุขศาสตร์



## โครงการอบรมเชิงปฏิบัติการ

หลักสูตร “เทคนิคการประยุกต์ใช้ข้อมูลที่ได้รับจากกรมที่ดินในการจัดทำแผนที่ภาษี การสำรวจข้อมูลภาคสนาม การจัดทำทะเบียนทรัพย์สิน ด้วยโปรแกรม LTAXGIS และ LTAX3000 ให้ง่าย สำเร็จและใช้งานได้จริง เพื่อรองรับการจัดเก็บภาษีที่ดินและสิ่งปลูกสร้างปี 2564”

\*\*\*\*\*

1. โครงการอบรมเชิงปฏิบัติการ หลักสูตร “เทคนิคการประยุกต์ใช้ข้อมูลที่ได้รับจากกรมที่ดินในการจัดทำแผนที่ภาษี การสำรวจข้อมูลภาคสนาม การจัดทำทะเบียนทรัพย์สินด้วยโปรแกรม LTAXGIS และ LTAX3000 ให้ง่าย สำเร็จและใช้งานได้จริง เพื่อรองรับการจัดเก็บภาษีที่ดินและสิ่งปลูกสร้างปี 2564”

### 2. หลักการและเหตุผล

ตามที่ กรมส่งเสริมการปกครองท้องถิ่น ได้แจ้งให้องค์กรปกครองส่วนท้องถิ่นเร่งดำเนินการจัดทำแผนที่ภาษีและทะเบียนทรัพย์สิน และนำโปรแกรมแผนที่ภาษีและทะเบียนทรัพย์สิน และโปรแกรมประยุกต์ระบบ สารสนเทศภูมิศาสตร์ ที่กรมส่งเสริมการปกครองส่วนท้องถิ่น พัฒนาขึ้นไปใช้ในการจัดทำแผนที่ภาษีและทะเบียน ทรัพย์สินตามระเบียบกระทรวงมหาดไทยว่าด้วยแผนที่ภาษีและทะเบียนทรัพย์สินขององค์กรปกครองส่วน ท้องถิ่น พ.ศ. 2550 เพื่อให้ องค์กรปกครองส่วนท้องถิ่นมีฐานข้อมูลบัญชีรายการที่ดินและสิ่งปลูกสร้าง ครบถ้วนสมบูรณ์ สามารถ จัดเก็บภาษีได้อย่างมีประสิทธิภาพและทันกับพระราชบัญญัติภาษีที่ดินและสิ่งปลูก สร้าง ที่บังคับใช้วันที่ 1 มกราคม 2563 นั้น

อย่างไรก็ตามนับตั้งแต่วันที่ระเบียบกระทรวงมหาดไทยว่าด้วยแผนที่ภาษีและทะเบียนทรัพย์สินขององค์กรปกครองส่วนท้องถิ่น พ.ศ. 2550 มีผลบังคับใช้ องค์กรปกครองส่วนท้องถิ่นหลายแห่งยังไม่สามารถดำเนินการให้สำเร็จได้เนื่องจากมีปัญหา อุปสรรคและข้อจำกัดหลายด้าน อาทิ การขาดแคลนบุคลากรที่มีความรู้ความชำนาญเฉพาะ งบประมาณไม่เพียงพอ ขาดที่ปรึกษาที่มีความชำนาญเฉพาะด้าน เป็นต้น คณะ สารณสุขศาสตร์ มหาวิทยาลัยขอนแก่น จึงได้ตระหนักถึงปัญหาที่เทศบาลและองค์การบริหารส่วนตำบลหลายแห่งประสบอยู่ จึงได้จัดทำ โครงการฝึกอบรมเชิงปฏิบัติการ “เทคนิคการประยุกต์ใช้ข้อมูลที่ได้รับจากกรมที่ดินในการจัดทำแผนที่ภาษี การสำรวจข้อมูลภาคสนาม การ จัดทำทะเบียนทรัพย์สินด้วยโปรแกรม LTAXGIS และ LTAX3000 ให้ง่าย สำเร็จและใช้งานได้จริง เพื่อรองรับการจัดเก็บภาษีที่ดินและสิ่งปลูก สร้างปี 2563” ขึ้น เพื่อเป็นการแนะนำและช่วยเหลือการจัดทำแผนที่ภาษีและทะเบียนทรัพย์สินขององค์กรปกครองส่วนท้องถิ่นให้สำเร็จ และ ทีมงานได้เชิญวิทยากรมืออาชีพที่มีความรู้ ความเชี่ยวชาญ และมีประสบการณ์ในการจัดทำแผนที่ภาษีและทะเบียนทรัพย์สินให้แก่องค์กรปกครอง ส่วนท้องถิ่น

ทั้งนี้ ภายหลังจากเสร็จสิ้นการประชุมยังจัดเตรียมคณะทำงานให้คำปรึกษาเพื่อพัฒนาความก้าวหน้าการใช้งาน ระบบแผนที่ภาษีและ ทะเบียนทรัพย์สิน และแก้ไขปัญหา อุปสรรค ที่เกิดขึ้นทำให้องค์กรปกครองส่วนท้องถิ่นมี เครื่องมือในการทำงานที่สมบูรณ์ และสามารถปรับปรุง ฐานข้อมูลด้วยตนเองจนทำให้ระบบแผนที่ภาษีและทะเบียน ทรัพย์สินขององค์กรปกครองส่วนท้องถิ่นใช้งานได้จริงอย่างมีประสิทธิภาพ

### 3. วัตถุประสงค์

3.1 เพื่อให้บุคลากรขององค์กรปกครองส่วนท้องถิ่นที่เข้ารับการฝึกอบรม ให้มีความรู้ความ เข้าใจเกี่ยวกับขั้นตอนและวิธีการในการ จัดทำปรับปรุงแผนที่แม่บทหรือแผนที่ภาษีและทะเบียนทรัพย์สินด้วยโปรแกรมประยุกต์ระบบสารสนเทศภูมิศาสตร์ (LTAXGIS)

3.2 เพื่อจัดทำฐานข้อมูลแผนที่ภาษีและทะเบียนทรัพย์สินขององค์กรปกครองส่วนท้องถิ่น

3.3 เพื่อนำเข้าข้อมูลเอกสารสิทธิ์ (.CSV) จากสำนักเทคโนโลยีสารสนเทศ กรมที่ดิน ลงในโปรแกรมแผนที่ภาษีและทะเบียนทรัพย์สิน (LTAX 3000)

3.4 เพื่อเชื่อมโยงรหัสแปลงที่ดินของแผนที่แม่บท กับตำแหน่งที่ดินของข้อมูลเอกสารสิทธิ์ ในโปรแกรมแผนที่ภาษีและทะเบียนทรัพย์สิน (LTAX 3000)

- 3.5 เพื่อการบริหารงานขององค์กรปกครองส่วนท้องถิ่น ให้มีการจัดเก็บรายได้เป็นระบบ และมี ประสิทธิภาพในการจัดเก็บภาษี
- 3.6 เพื่อให้ผู้เข้าอบรมมีความรู้ความเข้าใจเกี่ยวกับการสำรวจข้อมูลภาคสนาม
- 3.7 เพื่อให้ผู้เข้าอบรมสามารถสำรวจข้อมูลภาคสนามได้
- 3.8 เพื่อให้ผู้เข้าอบรมสามารถใช้โปรแกรมทะเบียนทรัพย์สิน (LTAX 3000) ในการบันทึกข้อมูล การสำรวจภาคสนามได้
- 3.9 เพื่อให้ผู้เข้าอบรมสามารถจัดทำประกาศบัญชีรายการที่ดินและสิ่งปลูกสร้างได้
- 3.10 เพื่อให้ผู้เข้าอบรมสามารถจัดทำประกาศบัญชีราคาประเมินทุนทรัพย์ได้
- 3.11 เพื่อให้ผู้เข้าอบรมเตรียมข้อมูลเพื่อการรองรับการประเมินประสิทธิภาพขององค์กรปกครองส่วนท้องถิ่น (LPA) ได้

#### 4. เป้าหมาย

- 4.1 ผู้บริหารองค์กรปกครองส่วนท้องถิ่น
- 4.2 หัวหน้าส่วนราชการ/หัวหน้าฝ่าย/หัวหน้ากอง/ผู้อำนวยการกอง/ผู้อำนวยการสำนัก/ปลัด อปท./รองปลัด อปท.
- 4.3 ข้าราชการ/พนักงานส่วนท้องถิ่น/ลูกจ้างผู้ที่เกี่ยวข้องทุกตำแหน่งที่พิจารณาว่าเหมาะสมเข้ารับการประชุมและได้รับอนุมัติ

#### 5. ระยะเวลาดำเนินการและสถานที่อบรม

รุ่นที่ 1 วันที่ 27 – 30 ตุลาคม 2563	ณ โรงแรมໄໝະ อำเภอเมือง จังหวัดขอนแก่น
รุ่นที่ 2 วันที่ 24 – 27 พฤศจิกายน 2563	ณ โรงแรมໄໝະ อำเภอเมือง จังหวัดขอนแก่น
รุ่นที่ 3 วันที่ 22 – 25 ธันวาคม 2563	ณ โรงแรมໄໝະ อำเภอเมือง จังหวัดขอนแก่น
รุ่นที่ 4 วันที่ 19 – 22 มกราคม 2564	ณ โรงแรมໄໝະ อำเภอเมือง จังหวัดขอนแก่น
รุ่นที่ 5 วันที่ 23 – 26 กุมภาพันธ์ 2564	ณ โรงแรมໄໝະ อำเภอเมือง จังหวัดขอนแก่น
รุ่นที่ 6 วันที่ 23 – 26 มีนาคม 2564	ณ โรงแรมໄໝະ อำเภอเมือง จังหวัดขอนแก่น
รุ่นที่ 7 วันที่ 20 – 23 เมษายน 2564	ณ โรงแรมໄໝະ อำเภอเมือง จังหวัดขอนแก่น
รุ่นที่ 8 วันที่ 18 – 21 พฤษภาคม 2564	ณ โรงแรมໄໝະ อำเภอเมือง จังหวัดขอนแก่น
รุ่นที่ 9 วันที่ 22 – 25 มิถุนายน 2564	ณ โรงแรมໄໝະ อำเภอเมือง จังหวัดขอนแก่น
รุ่นที่ 10 วันที่ 20 – 23 กรกฎาคม 2564	ณ โรงแรมໄໝະ อำเภอเมือง จังหวัดขอนแก่น
รุ่นที่ 11 วันที่ 24 – 27 สิงหาคม 2564	ณ โรงแรมໄໝະ อำเภอเมือง จังหวัดขอนแก่น

#### 6. วิธีดำเนินการ

ขั้นเตรียมการดำเนินการ ดังนี้

- 1) จัดบุคลากรพนักงานเข้าร่วมการอบรม
  - 2) การจัดเตรียมอุปกรณ์ เพื่อรับแผนที่แม่บทแบบสำเร็จก่อนการอบรมทุกท้องถิ่น
  - 3) จัดเตรียมอุปกรณ์ที่จำเป็นในการประชุม (เครื่องคอมพิวเตอร์ สายไฟฟ้า)
  - 4) การปรับข้อมูลแผนที่ภาษี (การแบ่งรูปแปลงที่ดิน รวมรูปแปลงที่ดิน การลงผังบริเวณแสดงตำแหน่งที่ตั้งของโรงเรียนหรือสิ่งปลูกสร้างบนแปลงที่ดิน)
  - 5) การส่งขึ้นข้อมูลแผนที่แม่บทเข้าโปรแกรมแผนที่ภาษีและทะเบียนทรัพย์สิน (LTAX 3000)
  - 6) นำเข้าข้อมูลเอกสารสิทธิ์ (.CSV) จากสำนักเทคโนโลยีสารสนเทศ กรมที่ดิน ลงโปรแกรม แผนที่ภาษีและทะเบียนทรัพย์สิน (LTAX 3000)
  - 7) เชื่อมโยงรหัสแปลงที่ดินแผนที่แม่บทกับตำแหน่งที่ดิน ของข้อมูลเอกสารสิทธิ์ในโปรแกรมแผนที่ภาษีและทะเบียนทรัพย์สิน (LTAX 3000)
  - 8) การใช้งานโปรแกรมแผนที่ภาษีและทะเบียนทรัพย์สิน (LTAX 3000)
- การประชุมใช้วิธีการบรรยายและฝึกปฏิบัติโดยวิทยากรมืออาชีพ และมีประสบการณ์ในการจัดทำแผนที่ภาษีและทะเบียนทรัพย์สินขององค์กรปกครองส่วนท้องถิ่น

## 7. การรับสมัคร

ผู้สนใจสามารถ กรอกใบสมัคร และ ส่งใบสมัครทาง คุณ กัญญาภัค สมปัญญา โทรศัพท์ 096-914-7422 email: kanyaphaksompanya@gmail.com ผู้ประสานงาน สามารถดาวน์โหลดเอกสารได้ที่ คุณวีระพงษ์ จำนงพันธ์ โทรศัพท์ 086-645-1435 Website: <http://www.ajarnveerapong.com/> หรือ Line : ajarnveerapong

## 8. การชำระค่าลงทะเบียน ดังนี้

8.1) ชำระเงินค่าลงทะเบียนผ่านธนาคาร ณ ที่ทำการธนาคาร หรือ ตู้ ATM เข้า ธนาคารไทยพาณิชย์ สาขามหาวิทยาลัยขอนแก่น เลขที่บัญชี 551 -3 - 026-668 ชื่อบัญชีเงินรายได้คณะกรรมการอนุศาสนาจารย์ พร้อมส่งสำเนาการโอนเงินมายัง email : kanyaphaksompanya@gmail.com หรือทาง ID Line: khuan914

8.2) หากต้องการชำระค่าลงทะเบียนเป็นเงินสด กรุณานำเงินสดพร้อมใบเสร็จรับเงินจากเจ้าหน้าที่ก่อนวันอบรมตามกำหนดของแต่ละรุ่น

(กรณีมาจ่ายหน้างาน คณะอนุศาสนาจารย์ขอออกใบเสร็จให้ภายหลังและจัดส่งให้พร้อมใบประกาศ)

## 9.งบประมาณ

9.งบประมาณ ค่าลงทะเบียน 50 คน x 6,900 x 12 รุ่น รวมทั้งสิ้น 4,140,000 บาท (สี่ล้านหนึ่งแสนสี่หมื่นบาทถ้วน) *คิด 10% อนุฯ 1/1/2009 -*

### 1. ค่าตอบแทนวิทยากร

วิทยากรบรรยายและฝึกปฏิบัติบุคลากรภายนอก

จำนวน 3 คน x 6 ชั่วโมง x ชั่วโมงละ 2,000 บาท x 4 วัน x 12 รุ่น รวม = 1,728,000 บาท

### 2. ค่าอาหารว่างและเครื่องดื่ม

ฝึกอบรมในสถานที่โรงแรม

จำนวนผู้เข้าอบรม 50 คน ๆ ละ 200 บาท (2มื้อ) x 4 วัน x 12 รุ่น รวม = 480,000 บาท

### 3. ค่าอาหารกลางวัน

ฝึกอบรมในสถานที่โรงแรม

จำนวนผู้เข้าอบรม 50 คนๆละ 300 บาท x 4 วัน x 12 รุ่น รวม = 720,000 บาท

### 4. ค่าถ่ายเอกสารและเข้าเล่ม

รวม = 200,000 บาท

### 5. ค่าพาหนะและน้ำมันเชื้อเพลิง ( เหม่าจ่าย )

รวม = 12,000 บาท

### 6. ค่าที่พักวิทยากร/ผู้ช่วยวิทยากร 2,000 บาท x 2 ห้อง x 4 คืน x 12 รุ่น

รวม = 192,000 บาท

### 7. ค่ากระเป่า 300 บาท x 50 คน x 12 รุ่น

รวม = 180,000 บาท

### 8. วัสดุสำนักงาน/อุปกรณ์

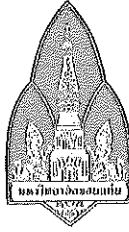
รวม = 214,000 บาท

รวมทั้งสิ้น 4,140,000 บาท (สี่ล้านหนึ่งแสนสี่หมื่นบาทถ้วน) ค่าใช้จ่ายถัวเฉลี่ยทุกรายการ

หมายเหตุ : คงเหลือยอดเบิกหลังจากหักค่าธรรมเนียมมหาวิทยาลัยขอนแก่น 10% ยอด 3,726,000 บาท (สามล้านเจ็ดแสนสี่หมื่นบาทถ้วน) รวมทั้งขออนุมัติให้ผู้เข้าร่วมอบรมสามารถเข้าร่วมได้โดยไม่ถือเป็นวันลาเมื่อได้รับอนุมัติจากผู้บังคับบัญชาแล้ว และมีสิทธิ์เบิกค่าใช้จ่ายต่าง ๆ ได้ ตามระเบียบกระทรวงการคลังว่าด้วยค่าใช้จ่ายในการฝึกอบรมของส่วนราชการ พ.ศ. 2549 และ (ฉบับที่ 2) พ.ศ. 2552 และ (ฉบับที่ 3) พ.ศ. 2555

ค่าลงทะเบียนท่านละ 6,900 บาท (หกพันเก้าร้อยบาทถ้วน) สำหรับค่าใช้จ่ายเกี่ยวกับการฝึกอบรม ได้แก่ เอกสารการอบรมพร้อมหนังสือคู่มือ กระเป๋าเอกสาร ค่าตอบแทนวิทยากร ค่าอาหารว่าง ค่าอาหารกลางวัน ประกาศนียบัตรผู้ผ่านการอบรม สามารถเบิกได้ตามหนังสือสั่งการที่ มท 0808.2/ว0091 ลงวันที่ 7 มกราคม 2559 ตามระเบียบกระทรวงมหาดไทย ว่าด้วยค่าใช้จ่ายในการเดินทางไปราชการของเจ้าหน้าที่ท้องถิ่น พ.ศ.2557 และฉบับแก้ไขเพิ่มเติมและระเบียบกระทรวงมหาดไทย ว่าด้วยค่าใช้จ่ายในการฝึกอบรมและการเข้ารับการฝึกอบรมของเจ้าหน้าที่ท้องถิ่น พ.ศ.2557

ค่าเดินทาง ค่าพาหนะ ค่าเบี้ยเลี้ยง ผู้เข้าประชุมสามารถเบิกจ่ายจากต้นสังกัด ตามระเบียบกระทรวงมหาดไทย ว่าด้วยค่าใช้จ่ายในการเดินทางไปราชการของเจ้าหน้าที่ท้องถิ่น พ.ศ. 2555 และฉบับแก้ไขเพิ่มเติมฉบับที่ 2 พ.ศ.2558 เมื่อได้รับอนุมัติจากผู้บังคับบัญชาแล้ว



### กำหนดการอบรมเชิงปฏิบัติการ

หลักสูตร “เทคนิคการประยุกต์ใช้ข้อมูลที่ได้รับจากกรมที่ดินในการจัดทำแผนที่ภาษี การสำรวจข้อมูลภาคสนาม การจัดทำทะเบียนทรัพย์สิน ด้วยโปรแกรม LTAXGIS และ LTAX3000 ให้ง่าย สำเร็จและใช้งานได้จริง เพื่อรองรับการจัดเก็บภาษีที่ดินและสิ่งปลูกสร้างปี 2564”

\*\*\*\*\*

#### วันที่หนึ่งของการอบรม

- 08.30 – 09.00 - ลงทะเบียน/รับเอกสาร
- 09.00 – 16.30 - บรรยาย “แนวทางการจัดทำแผนที่ภาษีและทะเบียนทรัพย์สินขององค์กรปกครองส่วนท้องถิ่น เพื่อรองรับการจัดเก็บภาษีที่ดินและสิ่งปลูกสร้าง ให้ง่าย สำเร็จและใช้งานได้จริง”
  - การติดตั้งและตั้งค่าโปรแกรมต่าง ๆ (QGIS, LTAX GIS ,LTAX 3000 และอื่นๆ) สำหรับใช้ฝึกอบรม
  - การลงข้อมูลแผนที่แม่บท แยกตามหน่วยงาน การจัดทำและปรับปรุงข้อมูลแผนที่แม่บท ร่วมกับข้อมูลรูปแปลงที่ดิน (.SHP) ที่ได้รับจากกรมที่ดิน

#### วันที่สองของการอบรม

- 09.00 – 16.30 - การจัดทำแบบพิมพ์แผนที่และเอกสารที่ใช้ในการออกสำรวจ
  - การใช้โปรแกรมช่วยสำรวจภาคสนามในโทรศัพท์หรือแท็บเล็ต
  - การนำเข้า (Digitize) แผนที่โรงเรียน ป้าย และการปรับข้อมูลแปลงที่ดิน
  - การส่งข้อมูลแผนที่แม่บทเข้าสู่โปรแกรม LTAX 3000

#### วันที่สามของการอบรม

- 09.00 – 16.30 - การใช้โปรแกรม LTAX 3000 บันทึกและตั้งค่าข้อมูลทั่วไป
  - การนำเข้าข้อมูลเอกสารสิทธิที่ดินและสิ่งปลูกสร้าง (.CSV) ที่ได้รับจากกรมที่ดิน เข้าโปรแกรม LTAX 3000
  - การบันทึกและปรับปรุงข้อมูลในโปรแกรมทะเบียนทรัพย์สิน จากข้อมูลสำรวจภาคสนาม เข้าโปรแกรม LTAX 3000
  - จัดทำประกาศบัญชีรายการที่ดินและสิ่งปลูกสร้าง (ภ.ค.ส.3) ด้วยโปรแกรมภาษีที่ดินและสิ่งปลูกสร้าง (PDSTax) ร่วมกับ โปรแกรม LTAX 3000

#### วันที่สี่ของการอบรม

- 09.00 – 16.30 - จัดทำรายงานการคำนวณและประมาณการภาษีที่ดินและสิ่งปลูกสร้าง ด้วยโปรแกรมภาษีที่ดินและสิ่งปลูกสร้าง (PDSTax) ร่วมกับ โปรแกรม LTAX 3000- การเตรียมเอกสารงานแผนที่ภาษีและทะเบียนทรัพย์สิน เพื่อรองรับการตรวจประเมินประสิทธิภาพขององค์กรปกครองส่วนท้องถิ่น (LPA)
  - ตอบข้อซักถาม และปิดการอบรม

- \*หมายเหตุ :
- พักรับประทานอาหารว่างเวลา 10.30 น. และเวลา 14.30 น.
  - พักรับประทานอาหารเที่ยงเวลา 12.00 น.
  - กำหนดการโครงการสามารถปรับเปลี่ยนได้ตามความเหมาะสม

#### สิ่งที่ท่านจะได้รับในการอบรมครั้งนี้

กระเป๋า /เอกสารประกอบการอบรม /สมุด /ปากกา /เครื่องวัดระยะให้ในกรณีลงทะเบียนครบ 3 ท่าน

## 10. เอกสารที่เตรียมสำหรับการฝึกอบรม

- 10.1 ข้อมูลดิจิทัลแผนที่แม่บท (เขต, เขตย่อย, คัดลอกรูปแบบแปลงที่ดิน) ที่องค์กรปกครองส่วนท้องถิ่นได้ทำไว้แล้ว
- 10.2 ข้อมูลดิจิทัลรูปแบบแปลงที่ดิน ที่ได้รับจากส่วนกลาง (.DWG , .SHP) และรายชื่อเกษตรกรในเขตปฏิรูป ที่ดินของสำนักงานการปฏิรูปที่ดินเพื่อเกษตรกรรม (ถ้ามี)
- 10.3 ไฟล์ข้อมูลรูปแบบแปลงที่ดินและข้อมูลเอกสารสิทธิ์ที่ดินและสิ่งปลูกสร้าง จากกรมที่ดิน หรือจากระบบ LTAX 3000 และ LTAX GIS หรือระบบอื่นๆ ที่องค์กรปกครองส่วนท้องถิ่นได้ทำไว้แล้ว หรือที่ได้จ้างทำไว้ก่อนหน้านี้ (ถ้ามี)
- 10.4 บัญชีกำหนดราคาประเมินทุนทรัพย์ที่ดิน และราคาประเมินโรงเรือนสิ่งปลูกสร้าง จากกรมธนารักษ์
- 10.5 เอกสาร ภ.ร.ด.2/ ภ.บ.1/ ภ.บ.ท.5/ ผท.1/ ผท.2/ ผท.3 ที่กรอกข้อมูลสมบูรณ์แล้วอย่างละ 5-10 ชุด มาเป็นตัวอย่างในการบันทึกข้อมูลใน LTAX 3000 และ LTAX GIS
- 10.6 เครื่องคอมพิวเตอร์ตั้งโต๊ะ (PC) หรือเครื่องคอมพิวเตอร์แบบพกพา (Notebook) ของหน่วยงานหรือของส่วนตัวของผู้เข้ารับการฝึกอบรม ที่ใช้โปรแกรมระบบปฏิบัติการ Windows 10 ขึ้นไป
- 10.7 สายไฟปลั๊กพ่วงสำหรับเครื่องคอมพิวเตอร์ โดยมีรางปลั๊กไม่น้อยกว่า 3 ช่อง
- 10.8 เครื่องคอมพิวเตอร์แท็บเล็ตหรือสมาร์ทโฟนที่ใช้ระบบปฏิบัติการไม่ต่ำกว่า Android 4.0


## 11. การรับรองผลการอบรม

ผู้มีสิทธิ์เข้ารับประกาศนียบัตรรับรองผลการอบรมจากมหาวิทยาลัยขอนแก่น จะต้องใช้เวลา ทำการฝึกอบรมไม่น้อยกว่าร้อยละ 80 ของระยะเวลาในการฝึกอบรมทั้งหมดของโครงการ

## 12. ผลที่คาดว่าจะได้รับ

- 12.1 บุคลากรองค์กรปกครองส่วนท้องถิ่นที่เข้ารับการฝึกอบรมมีความรู้ความเข้าใจ เกี่ยวกับการสำรวจข้อมูลภาคสนาม การใช้แผนที่แม่บทในการนำเดินสำรวจข้อมูล และการจัดทำทะเบียนทรัพย์สิน
- 12.2 องค์กรปกครองส่วนท้องถิ่นที่เข้ารับการฝึกอบรมมีความเข้าใจเรื่องฐานข้อมูลแผนที่ภาษีและทะเบียนทรัพย์สิน สำหรับเก็บภาษีท้องถิ่น
- 12.3 องค์กรปกครองส่วนท้องถิ่นสามารถบันทึกข้อมูลข้อมูลแผนที่ภาษีและทะเบียน ทรัพย์สินสำหรับการจัดเก็บรายได้ที่เป็นระบบและมีประสิทธิภาพตามระเบียบกระทรวงมหาดไทยว่าด้วยแผนที่ภาษีและทะเบียนทรัพย์สินขององค์กรปกครองส่วนท้องถิ่น พ.ศ.2550
- 12.4 ผู้เข้าอบรมมีความรู้ความเข้าใจเกี่ยวกับการสำรวจข้อมูลภาคสนาม
- 12.5 ผู้เข้าอบรมสามารถสำรวจข้อมูลภาคสนามได้
- 12.6 ผู้เข้าอบรมสามารถใช้โปรแกรมทะเบียนทรัพย์สิน (LTAX 3000) ในการบันทึกข้อมูลการสำรวจ ภาคสนามได้
- 12.7 ผู้เข้าอบรมสามารถจัดทำประกาศบัญญัติรายการที่ดินและสิ่งปลูกสร้างได้ถูกต้อง
- 12.8 ผู้เข้าอบรมสามารถจัดทำประกาศบัญญัติราคาประเมินทุนทรัพย์ได้ถูกต้อง





แบบตอบรับการเข้าอบรม

โครงการอบรมเชิงปฏิบัติการ หลักสูตร “เทคนิคการประยุกต์ใช้ข้อมูลที่ได้รับจากกรมที่ดินในการจัดทำแผนที่ภาษี การสำรวจข้อมูลภาคสนาม การจัดทำทะเบียนทรัพย์สินด้วยโปรแกรม LTAXGIS และ LTAX3000 ให้ง่าย สำเร็จและใช้งานได้จริง เพื่อรองรับการจัดเก็บภาษีที่ดินและสิ่งปลูกสร้างปี 2564”

☒ ข้อมูลผู้สมัคร

สังกัด ชื่อหน่วยงาน.....เลขที่.....หมู่.....ตำบล.....อำเภอ.....จังหวัด.....ไปรษณีย์..... โทร. .... โทรสาร.....

ขอส่งบุคลากรเข้ารับการอบรมตามโครงการดังกล่าว ดังนี้ (กรุณาเขียนด้วยตัวบรรจงและชัดเจนเพื่อประโยชน์ในการออกใบเสร็จและใบประกาศวุฒิบัตร)

- 1. ชื่อ-สกุล..... ตำแหน่ง.....โทร.....
2. ชื่อ-สกุล ..... ตำแหน่ง.....โทร.....
3. ชื่อ-สกุล..... ตำแหน่ง.....โทร.....
4. ชื่อ-สกุล ..... ตำแหน่ง.....โทร.....
5. ชื่อ-สกุล..... ตำแหน่ง.....โทร.....
จำนวน.....ท่าน ขอสมัครเข้ารับการอบรมตามรุ่นดังต่อไปนี้ จำนวน.....ท่าน

Table with 4 columns: รุ่นที่, วันที่อบรม, วันที่สมัคร/ชำระเงิน, สถานที่จัดอบรม. Rows 1-11 with dates and locations.

⇒ วิธีการชำระเงิน \*\*อัตราค่าลงทะเบียน 6,900 บาท (หกพันเก้าร้อยบาทถ้วน) โดยโอนเงินเข้าบัญชีออมทรัพย์ธนาคารไทยพาณิชย์ สาขามหาวิทยาลัยขอนแก่น เลขที่บัญชี 551-3-026-668 ชื่อบัญชีเงินรายได้ มหาวิทยาลัยขอนแก่น (คณะสาธารณสุขศาสตร์) พร้อมส่งสำเนาการโอนเงินมายัง email: kanyaphaksompanya@gmail.com หรือทาง ID Line: khuan914 ของเจ้าหน้าที่ประสานงาน

ลงชื่อ.....ผู้รายงาน

( ..... )

ตำแหน่ง .....

\*\* สามารถดาวน์โหลดเอกสารได้ที่ Website: <http://www.ajamveerapong.com/> หรือ Line : ajamveerapong หมายเหตุ :\* ขอสงวนสิทธิ์สำหรับผู้ชำระค่าลงทะเบียนมาก่อน จะได้รับข้อมูลในวันอบรม ใบสมัครสามารถถ่ายเอกสารได้